








ujęcie wody w Raszowej









OBJAŚNIENIA

ZŁOŻA KOPALIN ORAZ PERSPEKTYWY I PROGNOZY ICH WYSTĘPOWANIA












-  wapienie
-  wapienie i margle
-  piaski i żwiry

- 1 PRZYWORY** nazwa złoża niekonfliktowego
 - 3 IZBICKO II** nazwa złoża konfliktowego
 -  granica złoża o zasobach udokumentowanych w kat. A+B+C, lub zarejestrowanych (C₁)
 -  granica złoża o zasobach udokumentowanych w kat. C₂
 -  granica obszaru perspektywicznego
 -  granica obszaru prognostycznego (I - numer kolejny na mapie)
- Rodzaj i wiek kopaliny:
 w - wapienie Q - czwartorzęd
 wme - wapienie i margle Cr - kreda
 pz - piaski i żwiry T - trias




GÓRNICCTWO I PRZETWÓRSTWO KOPALIN

-  granica obszaru górniczego
-  granica terenu górniczego
-  kopalnia czynna
-  kopalnia nieczynna
-  wyrobisko
-  zwalys odpadów mineralnych, eksploatacyjnych i przerobczych
-  zwalys odpadów mineralnych, eksploatacyjnych i przerobczych; o powierzchni < 5 ha
-  zakład pierwotnej przeróbki kopalini (w - wapiennik)



WODY POWIERZCHNIOWE I PODZIEMNE

-  źródło
- Przebieg działu wodnego:
 -  drugiego rzędu
 -  trzeciego rzędu
- Klasy czystości wód w rzekach:
 -  I klasa
 -  II klasa
-  miejsce zrzutu wód kopalnianych
-  ujęcie wód podziemnych (k - komunalne, p - przemysłowe, Q - wiek ujmowanych utworów)
-  granica lejka depresyjnego wywołanego eksploatacją wód podziemnych (T - wiek warstwy wodonośnej)
-  granica lejka depresyjnego wywołanego odwodnieniem górniczym (T - wiek warstwy wodonośnej)
-  granica zewnętrznego terenu strefy ochrony pośredniej ujęcia wody
-  zasięg terenów zalanych - powódź 1997 roku

WARUNKI PODŁOŻA BUDOWLANEGO

-  korzystne
-  niekorzystne, utrudniające budownictwo
-  obszary niewaloryzowane

OCHRONA PRZYRODY, KRAJOBRAZU I ZABYTKÓW KULTURY

-  grunty rolne (klasy I-IVa użytków rolnych)
 -  łąki na glebach pochodzenia organicznego
 -  lasy ochronne
 -  lasy gospodarcze
 -  zieleń urządzona
 -  granica obszaru chronionego krajobrazu
 -  granica rezerwatu przyrody (L - leśny)
 -  aleja drzew pomnikowych
 -  pomnik przyrody żywej
 -  pomnik przyrody nieożywionej
 -  park wiejski (podworski) objęty ochroną konserwatorską
 -  proponowane stanowisko dokumentacyjne przyrody nieożywionej
- Zabytkowe obiekty chronione:
-  stanowisko archeologiczne
 -  sakralne